营业执照

（副本（3-1））

扫描"二维码登录信息公示系统"查询更多登记、备案、许可、监管信息

注册资本 12753.7903万元

成立日期 2008年12月19日

营业期限 2008年12月19日 至 长期

住所 北京市海淀区翠微路12号6层1单元60

登记机关

北京市海淀区市场监督管理局

2021 年 06 月 08 日

国家市场监督管理总局监制

仅用于调查报告使用

.....
1 .....
.....
.....
.....
.....
.....
.....
.....
.....
.....
.....
2 .....
.....
.....
.....
.....
.....
.....
.....
.....

.....
.....
.....
.....
.....
.....
.....
.....
.....
.....
.....
3 .....
.....
.....
.....
.....
4 .....
.....
.....
.....
.....
5 .....

.....

.....

1

1.1

1.2

1.3

1.4

1.4.1

1.4.4

1.5

1.6

2

2.1

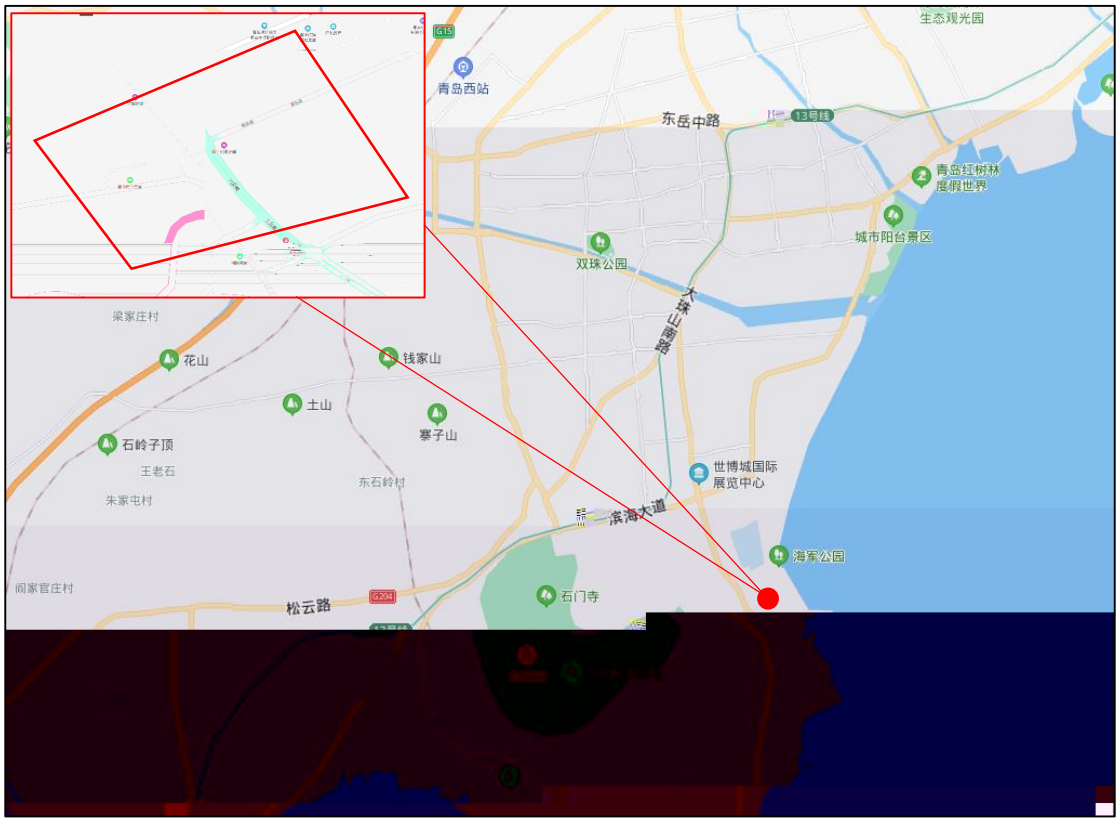
生态观光园
青岛西站
东岳中路
13号线
青岛红树林
度假世界
城市阳台景区
双珠公园
大珠山南路
梁家庄村
花山
钱家山
土山
寨子山
石岭子顶
王老石
朱家屯村
东石岭村
世博城国际
展览中心
滨海大道
海家公园
间家官庄村
松云路
石门寺

2.2

2.2.1

2.2.2

2.2.3

2.2.4

2.2.5

2.2.6

2.2.7

2.3

2.3.1

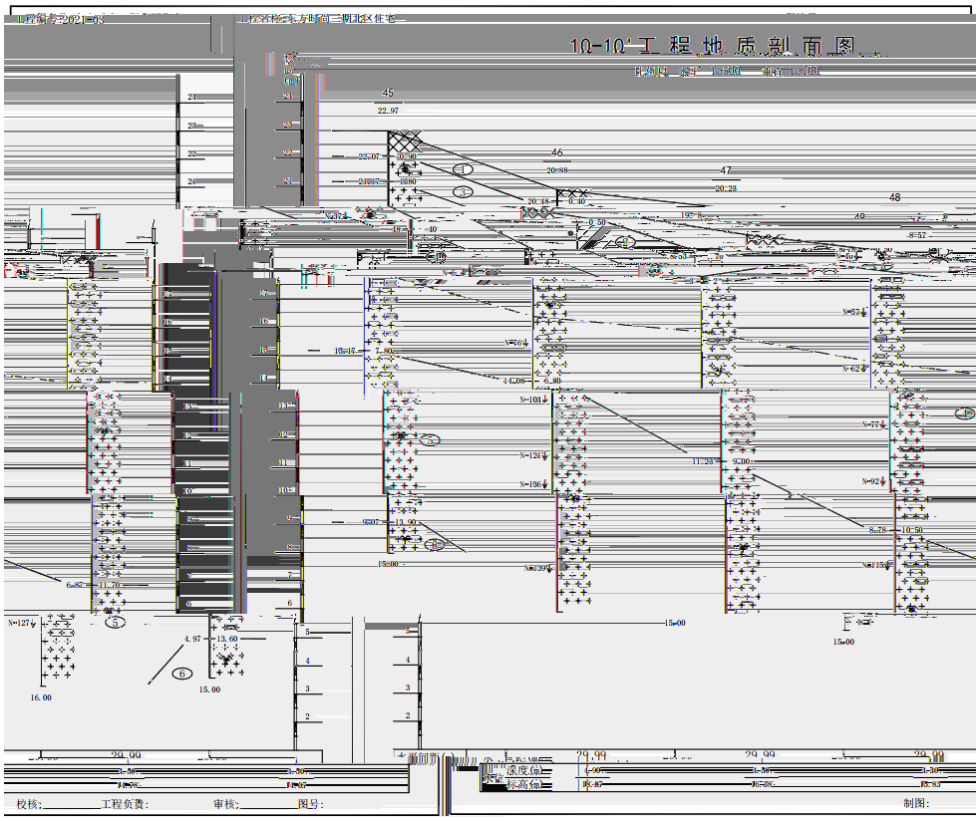
10-10'工 程 地 质 剖 面 图
校核:
工程负责:
审核:
图号:
制图:

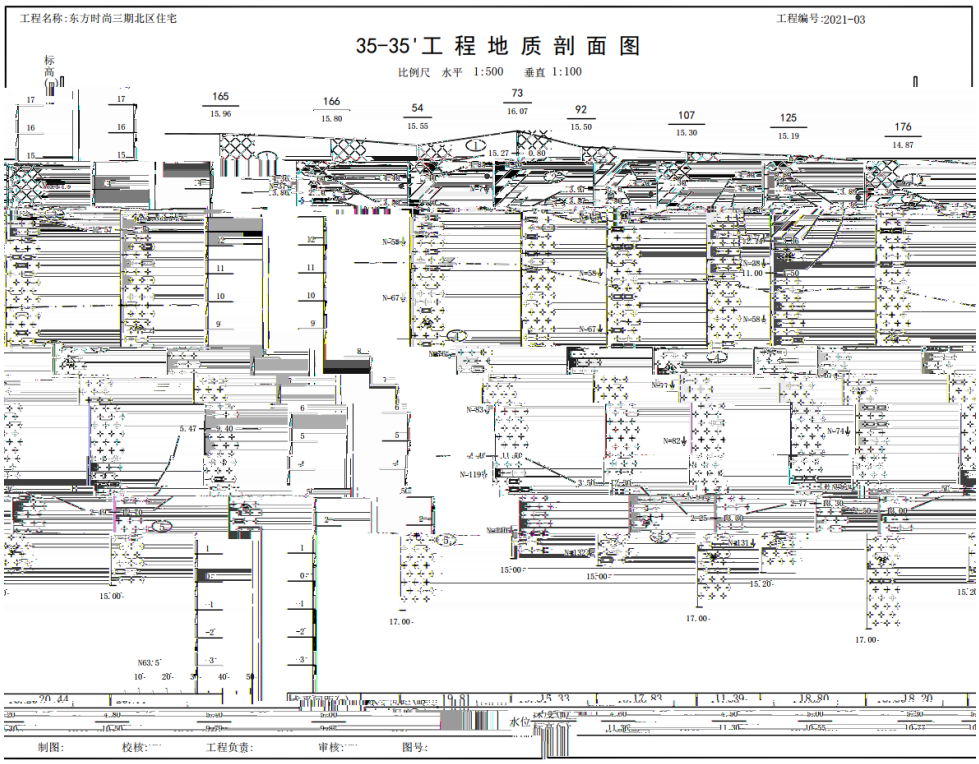
工程名称:东方时尚三期北区住宅
工程编号:2021-03
35-35'工 程 地 质 剖 面 图
比例尺 水平 1:500 垂直 1:100
标高
165
166
54
73
92
107
125
176
制图:
校核:
工程负责:
审核:
图号:

2.3.2

2.4

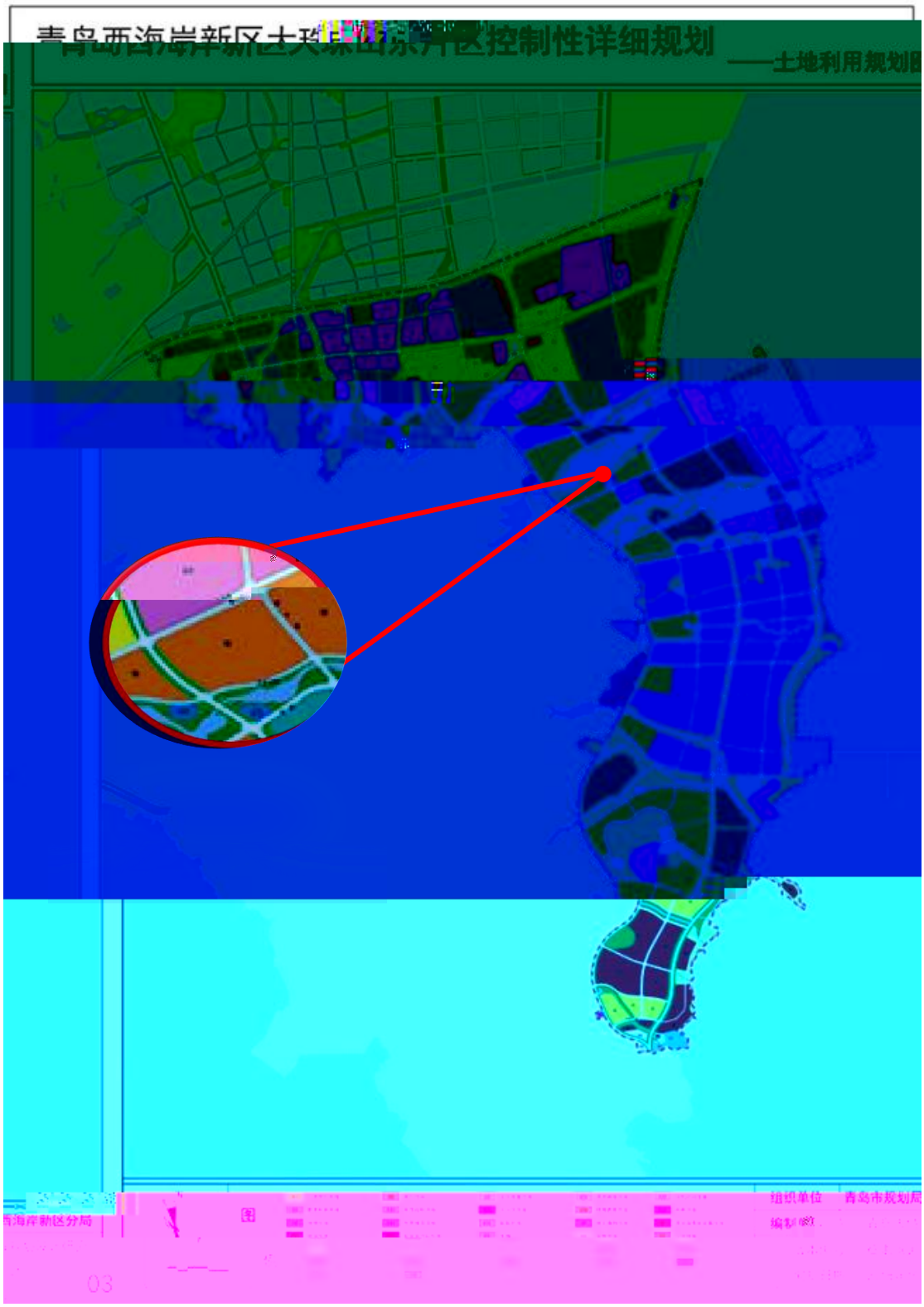
——土地利用规划图
组织单位
青岛市规划局
03

2.5

2.5.1

2003		

2005		
2010		
2011		

2012		
2013		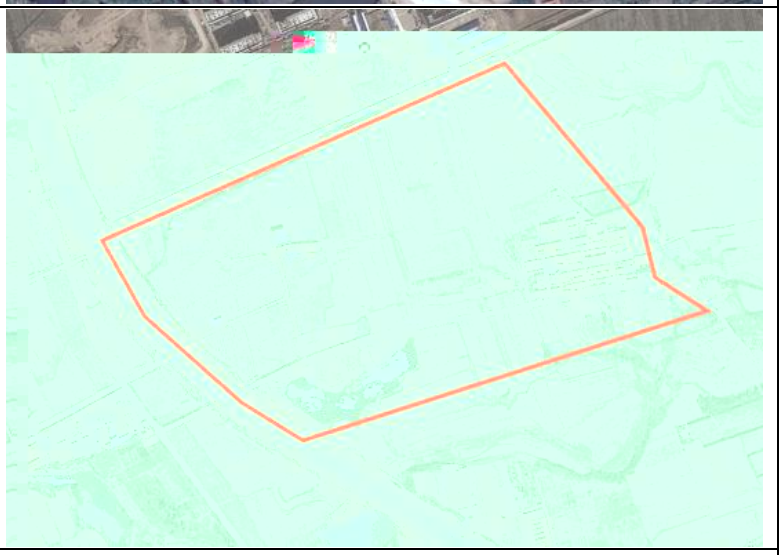
2014		

2015		
2017		
2020		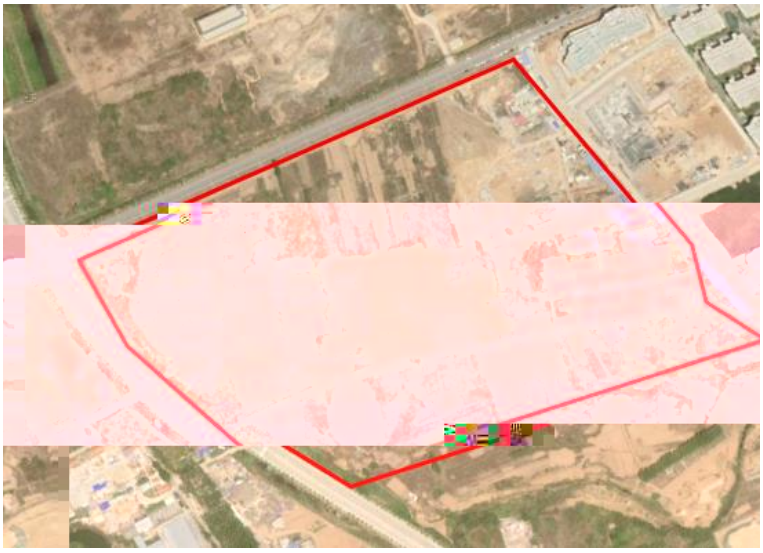

2.5.2



2.6

2.6.1

2.6.2

3

3.1

3.2

1		

2		200m



3.3

3.4

4

4.1

4.1.1

4.1.2

4.2

1		Google			
2		2020		2021 4 2020	
3					

5

5.1

5.2

1

1-3

访谈日期	2021.4.24
访谈人员	姓名：生贵、刘学峰 单位：北京中岩大地 联系电话：17732200417
	受访对象类型：□土地使用者 □企业管理人员 □企业员工 □政府管理人员

	确定
	若选是，企业名称是什么？石景元生产、为林地空地 起止时间是 年至 年
	2、本地块目前职工人数是多少？（仅针对在产企业提问）
	3、本地块是否有任何正规或非正规的工业固体废物堆放场？

1-3

	15、本地块周边 1km 范围内是否有幼儿园、学校、居民区、医院、自然保护区、农田、集中式饮用水水源地、引用水井、地表水体等敏感用地？ □是 [redacted]

1-3

地块名称	黄岛区三沙路以东、翠岛路以南地块
访谈日期	2021.6.18
访谈人员	姓名：生贺、刘俊卿 单位：北京中当大成

15、本地块周边 1km 范围内是否有幼儿园、学校、居民区、医院、自然保护区、农田、集中式饮用水水源地、引用水井、地表水体等敏感用地？

□是 □否 □不确定

若选是，敏感用地类型是什么？距离有多远？

若有农田，种植农作物种类是什么？

16、本地块周边 1km 内是否有水井？ □是 □否 □不确定

若选是，请描述水井位置

距离多远？

水井的用途？

是否发生过水体混浊、颜色或气味异常等现象？ □是 □否 □不确定

是否观察到水体中有油状物质？ □是 □否 □不确定

17、本区域地下水用途是什么？周边地表水用途是什么？

18、本地块内是否曾开展过环境调查监测工作？ □是 □否 □不确定

曾开展过地下水环境调查监测工作？ □是 □否 □不确定

展开过场地环境调查评估工作？

□是（□正在开展 □已完成） □否 □不确定

19、其它土壤或地下水污染相关问题？

无

1-3


□是（发生过 次） □否 □不确定
8. 是否有喷气排放？ □是 □否 □不确定
是否有废气在线监测装置？ □是 □否 □不确定
是否有废气治理设施？
9. 是否有工业废水产生？ □是 □否 □不确定

13

15、本地块周边 1km 范围内是否有幼儿园、学校、居民区、医院、自然保护区、农田、集中式饮用水水源地、引用水井、地表水体等敏感用地？

□是 □否 □不确定

若选是，敏感用地类型是什么？距离有多远？

若有农田，种植农作物种类是什么？

16、本地块周边 1km 内是否有水井？ □是 ☑否 □不确定

若选是，请描述水井位置

距离多远？

水井的用途？

是否发生过水体混浊、颜色或气味异常等现象？ □是 □否 □不确定

是否观察到水体中有油状物质？ □是 □否 □不确定

17、本区域地下水用途是什么？周边地表水用途是什么？不作为饮用水

18、本地块内是否曾开展过环境调查监测工作？ □是 ☑否 □不确定

曾开展过地下水环境调查监测工作？ □是 □否 □不确定

是否开展过场地环境调查评估工作？

□是（□正在开展 □已经完成） ☑否 □不确定

19、其它土壤或地下水污染相关问题？

无